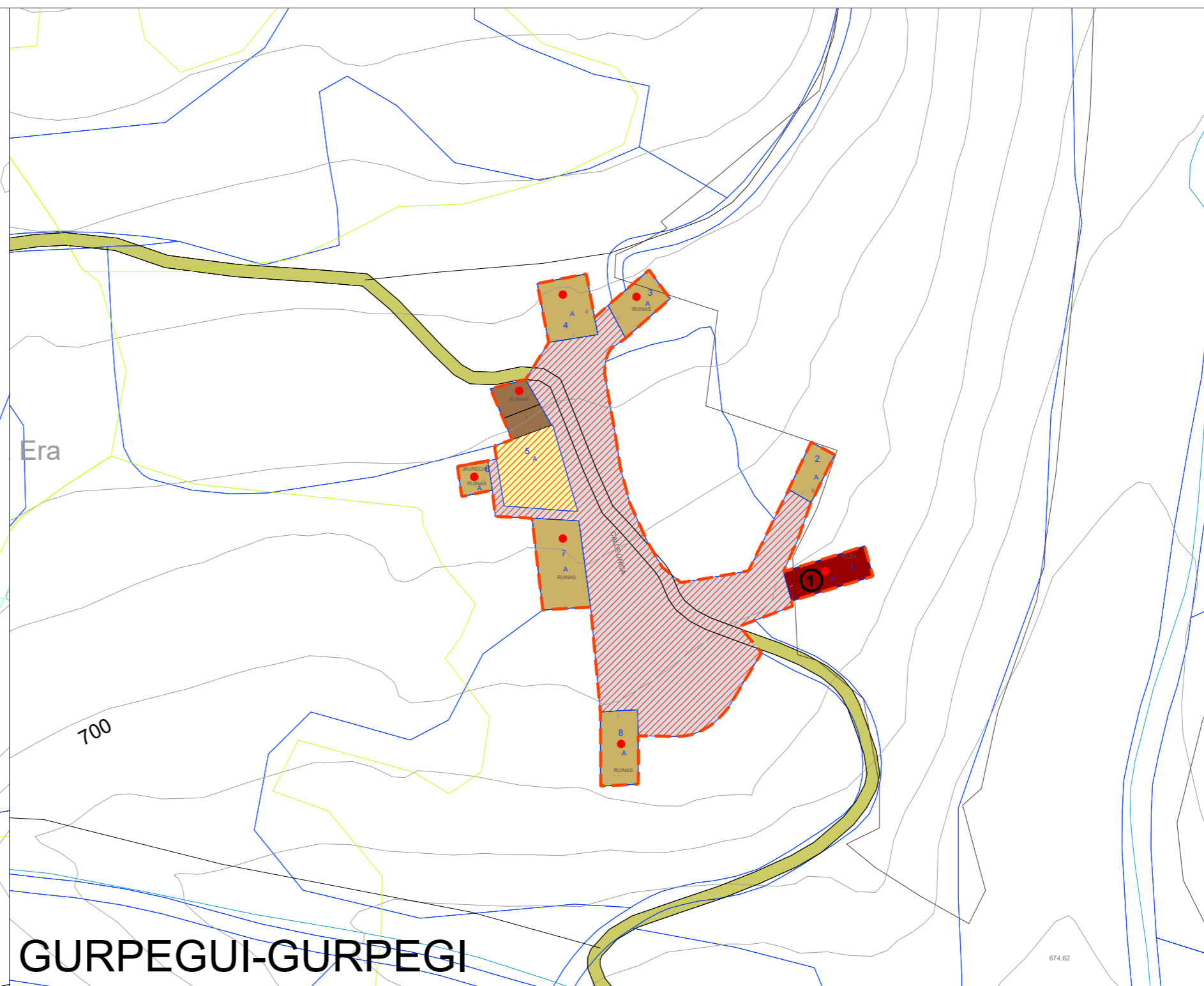
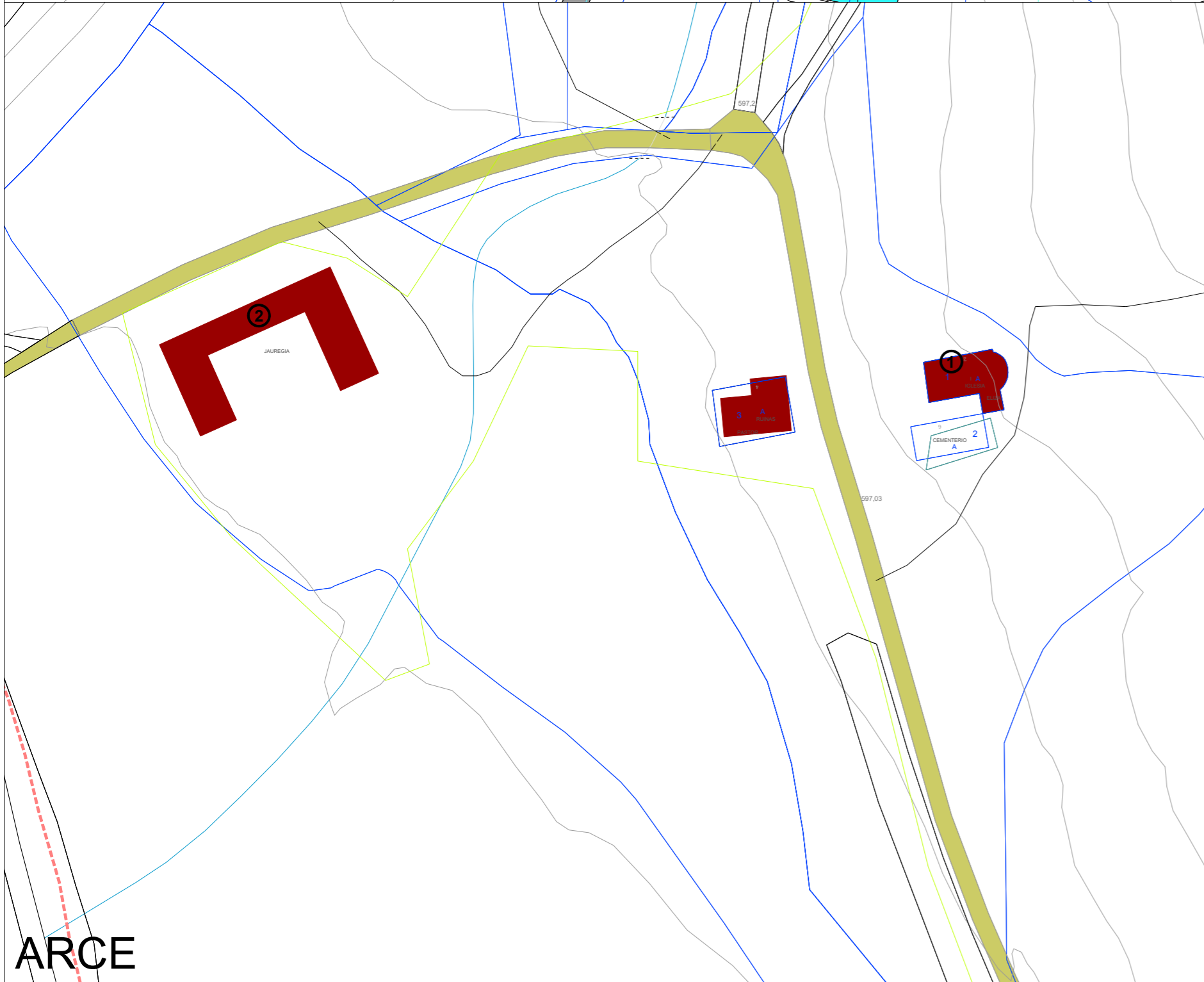


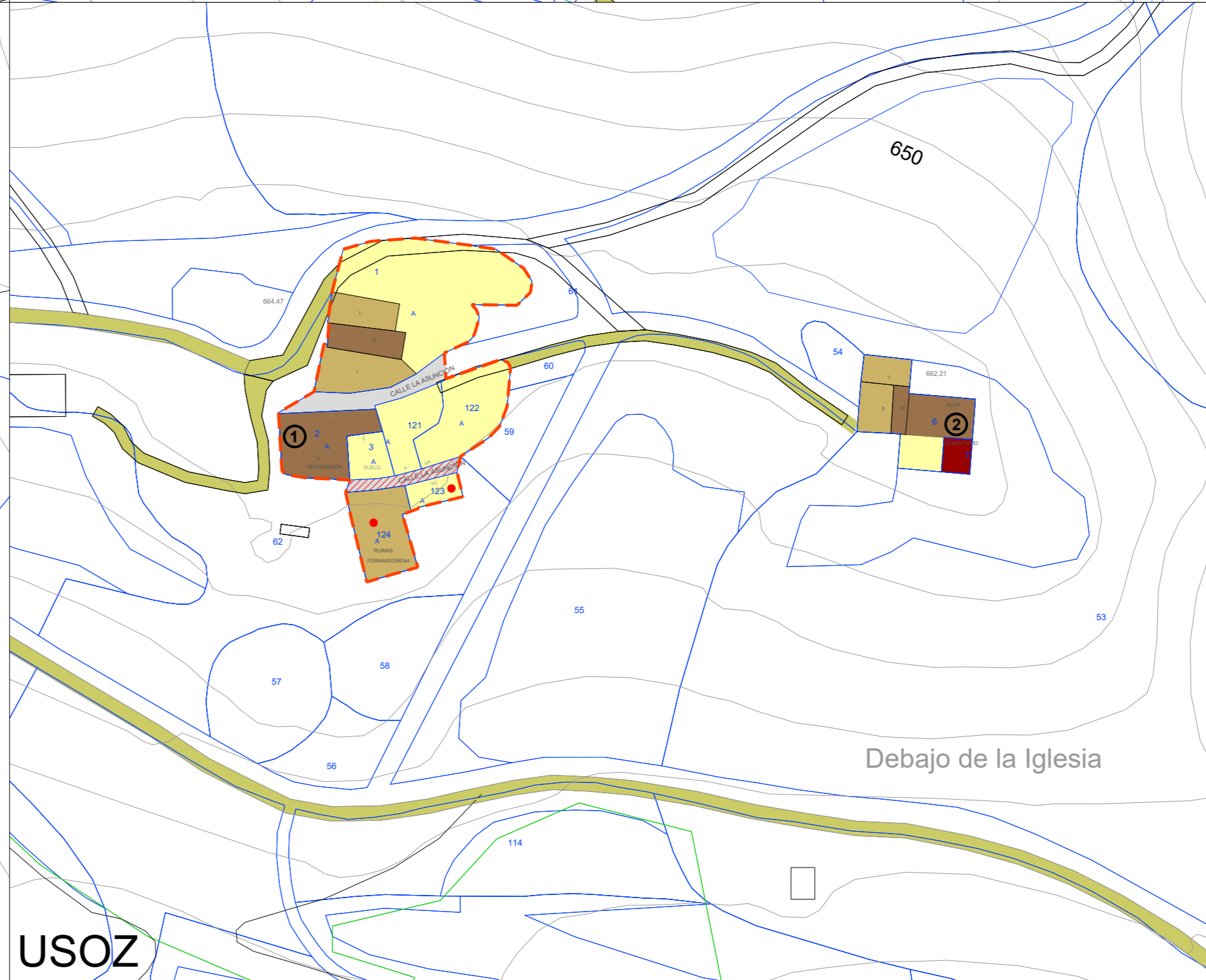
ZANDUETA



GURPEGUI-GURPEGI



ARCE



USOZ

Usos de la edificación

- Residencial
- Edificio auxiliar / Almacén
- Equipamiento
- Infraestructura de servicio

Usos del suelo parcelado

- Residencial
- Equipamiento
- Infraestructura de servicio

Espacios libres

- Espacios verdes y zonas residuales
- Plaza

Sistema viario

- Coexistencia
- Carretera
- Camino / pista

Otras condiciones

- Edificio en ruina o en mal estado
- Urbanización deficiente o sin urbanizar
- Parcela sin edificar
- Parcela sin acceso desde el espacio público

Ríos, cursos fluviales y embalses

-

Determinaciones del Plan Municipal vigente

- Límite del suelo urbano
- Nueva edificación prevista
- Edificio Fuera de Ordenación
- Edificación protegida
- Zona arqueológica
- Cesión / Regularización
- PSIS Itoiz (modificación)
- Límite del suelo residencial no clasificado como urbano

INF 1.7

situación

INFORMACIÓN NÚCLEOS

JULIO 2025 A2: 1.1000 - A4: 1.2000

PLAN GENERAL MUNICIPAL DE ARCE / ARTZI
Estructura y Modelo de Ordenación del Territorio

equipo